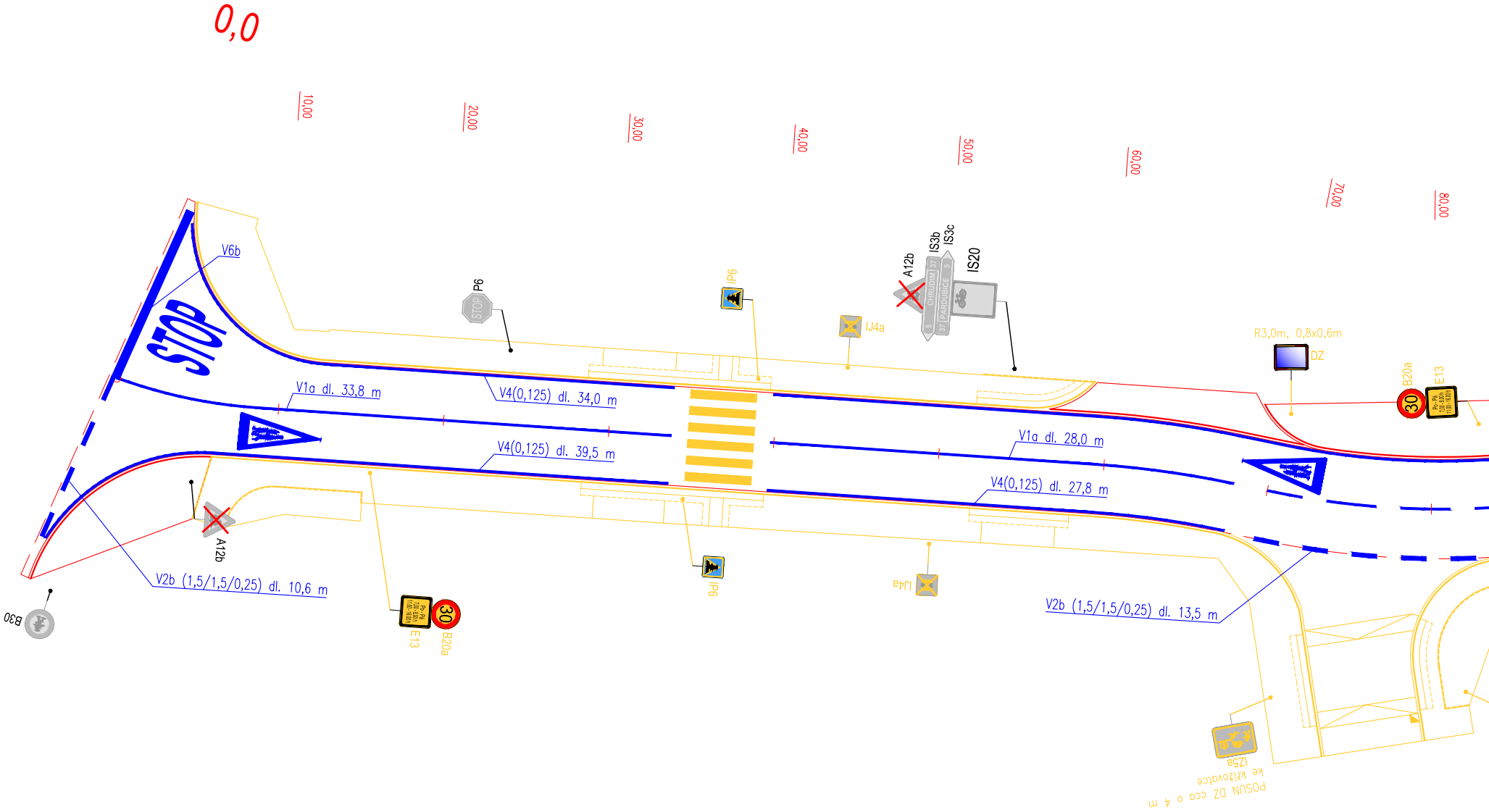
0,0
10,00
20,00
30,00
40,00
50,00
60,00
70,00
80,00
V6b
STOP
P6
IP6
IJ4a
A12b
IS3b
IS3c
IS20
CHRUDIM
PARDUBICE
R3,0m, 0,8x0,6m
DZ
B20a
E13
30
V1a dl. 33,8 m
V4(0,125) dl. 34,0 m
V4(0,125) dl. 39,5 m
V1a dl. 28,0 m
V4(0,125) dl. 27,8 m
V2b (1,5/1,5/0,25) dl. 10,6 m
V2b (1,5/1,5/0,25) dl. 13,5 m
A12b
B30
E13
B20a
30
IP6
IJ4a
IZ5a
POSUN DZ cca o 4 m
ke křižovatce

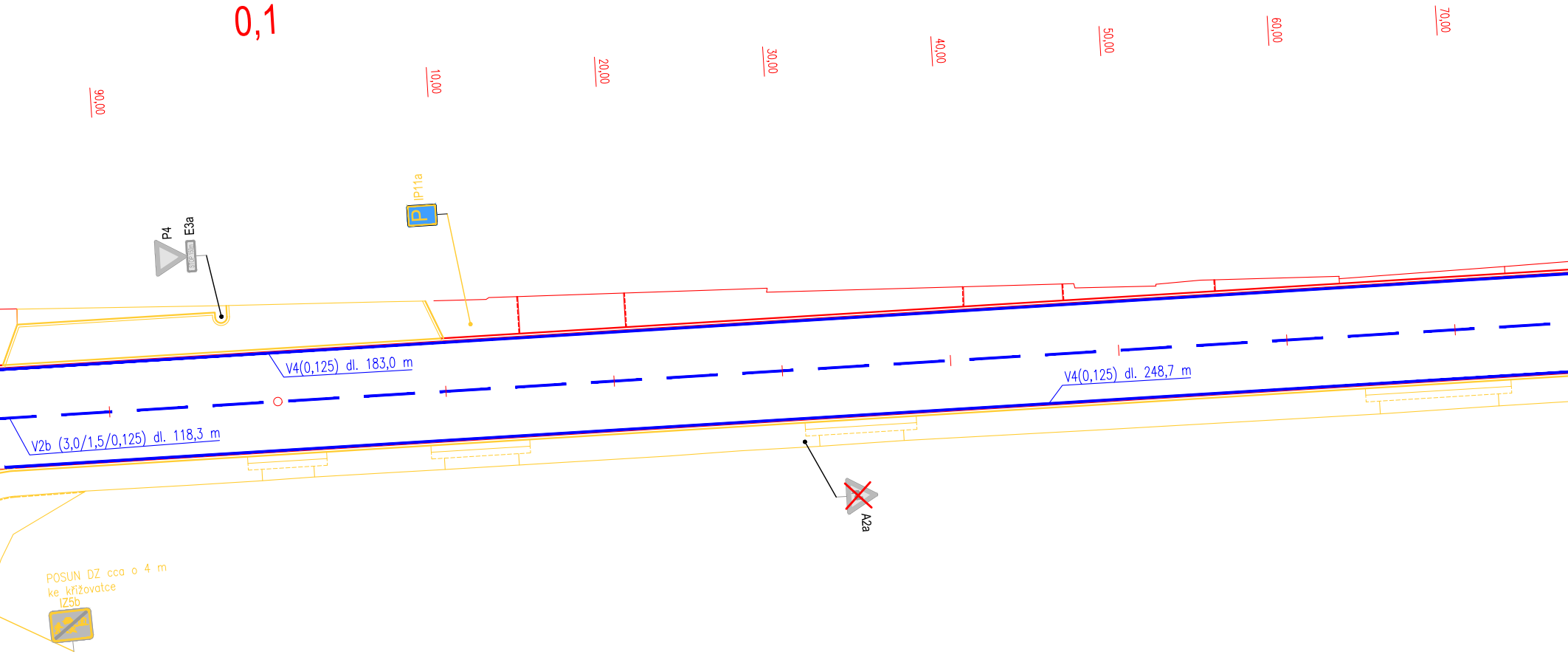
0,1
90,00
10,00
20,00
30,00
40,00
50,00
60,00
70,00
P4
E3a
IP11a
V4(0,125) dl. 183,0 m
V4(0,125) dl. 248,7 m
V2b (3,0/1,5/0,125) dl. 118,3 m
A2a
POSUN DZ cca o 4 m
ke křižovatce
IZ5b

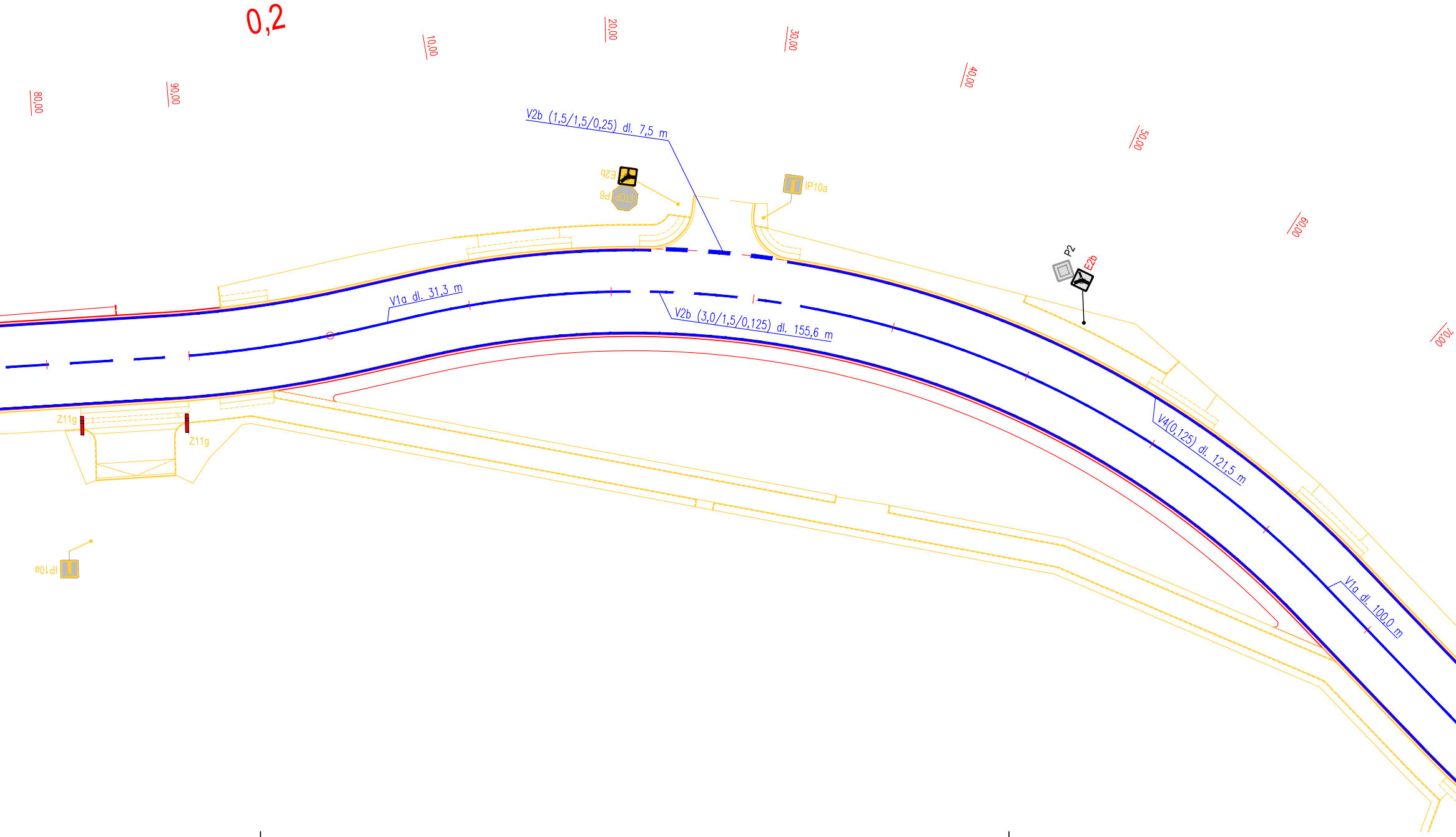
0,2
80,00
90,00
10,00
20,00
30,00
40,00
50,00
60,00
70,00
V2b (1,5/1,5/0,25) dl. 7,5 m
E2b
P6
STOP
IP10a
P2
E2b
V1a dl. 31,3 m
V2b (3,0/1,5/0,125) dl. 155,6 m
V4(0,125) dl. 121,5 m
V1a dl. 100,0 m
Z11g
Z11g
IP10a

LEGENDA:

NÁVRH

🟥	TĚLESO POZEMNÍ KOMUNIKACE
🟨	SOUVISEJÍCÍ AKCE "Chodník pro chodce, Mikulovice – ulice Válčíkova a Devotyho"
▨	PROČIŠTĚNÍ PŘÍKOPU
🟦	VODOROVNÉ DOPRAVNÍ ZNAČENÍ BARVOU, OBNOVA PLASTEM
◇ P2	SVISLÉ DOPRAVNÍ ZNAČENÍ VYMĚNĚNO DZ VE VLASTNICTVÍ SPRÁVCE KOMUNIKACE VELIKOST ZÁKLADNÍ, RA1
◇ P2	SVISLÉ DOPRAVNÍ ZNAČENÍ ZRUŠENÉ
◆ P2	SVISLÉ DOPRAVNÍ ZNAČENÍ NOVÉ
◆ P2	SVISLÉ DOPRAVNÍ ZNAČENÍ – SOUVISEJÍCÍ AKCE

KLAD LISTŮ:

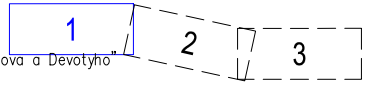

Pozn.:

- Dopravní značení bude umístěno a provedeno dle TP65 a TP 133. A v souladu se stanovením místní úpravy.



S-JTSK

Výškový systém B.p.v.

PROJEKTANT: Ing. Michal Švarc

VYPRACOVAL: Ing. Michal Švarc

KONTROLOVAL: Ing. František Haburaj, Ph.D.

Haburaj

ZPRACOVATEL: DSP a.s.

INVESTOR: Správa a údržba silnic Pardubického kraje, Doubravice 98, 533 53 Pardubice

KRAJ/OBEC: Pardubický kraj/obec Mikulovice

STAVBA:

SILNICE III/340 31 MIKULOVICE

STAVEBNÍ OBJEKT:

ČÍSLO ZAKÁZKY:

FORMÁTY: 7 x A4

DATUM: 02.2022

PARÉ:

STUPEŇ: DÚSP

MĚŘÍTKO: 1:250

NÁZEV PŘÍLOHY:

SITUAČNÍ VÝKRES DOPRAVNÍHO ZNAČENÍ

ČÁST: C

PŘÍL. Č.: 4.1

DOKUMENTACI LZE UŽÍVAT POUZE VE SMYSLU PŘÍSLUŠNÉ SMLOUVY O DÍLO, VÝKRES, ČI JEHO ČÁST, MŮŽE BÝT KOPÍROVÁN, NEBO JINÝM ZPŮSOBEM ROZŠIŘOVÁN, POUZE PO PŘEDCHOZÍM SOUHLASU ZPRACOVATELE,